

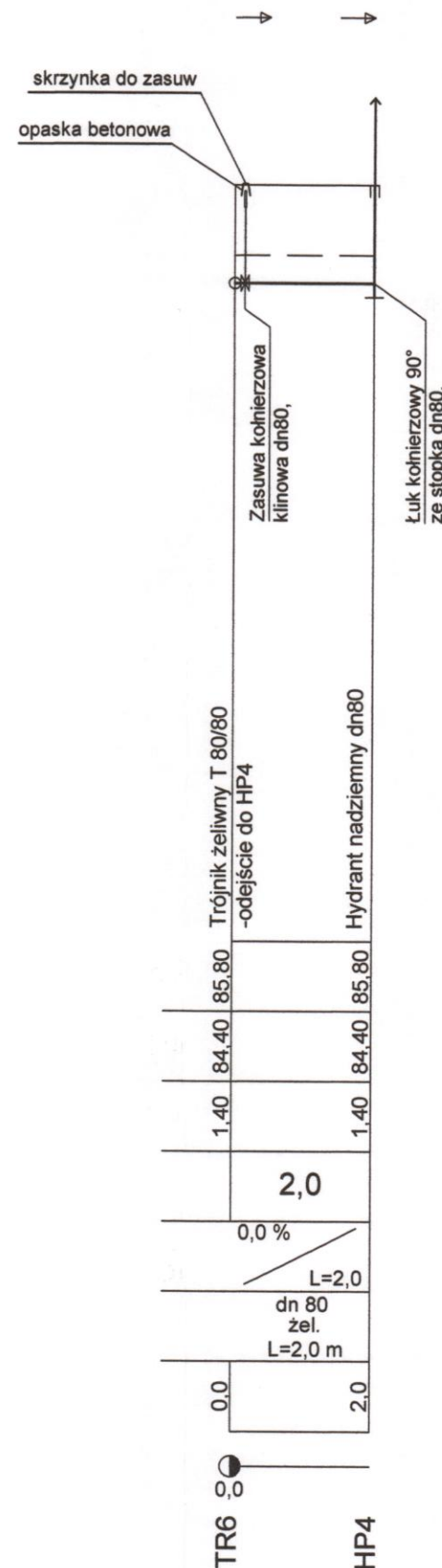
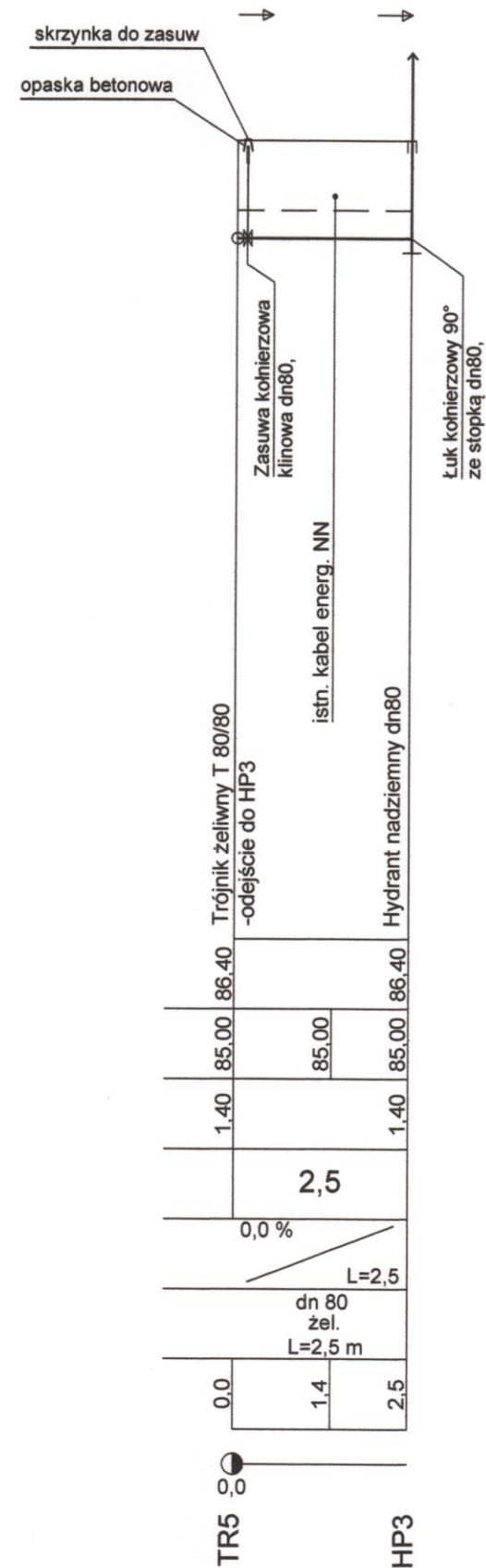
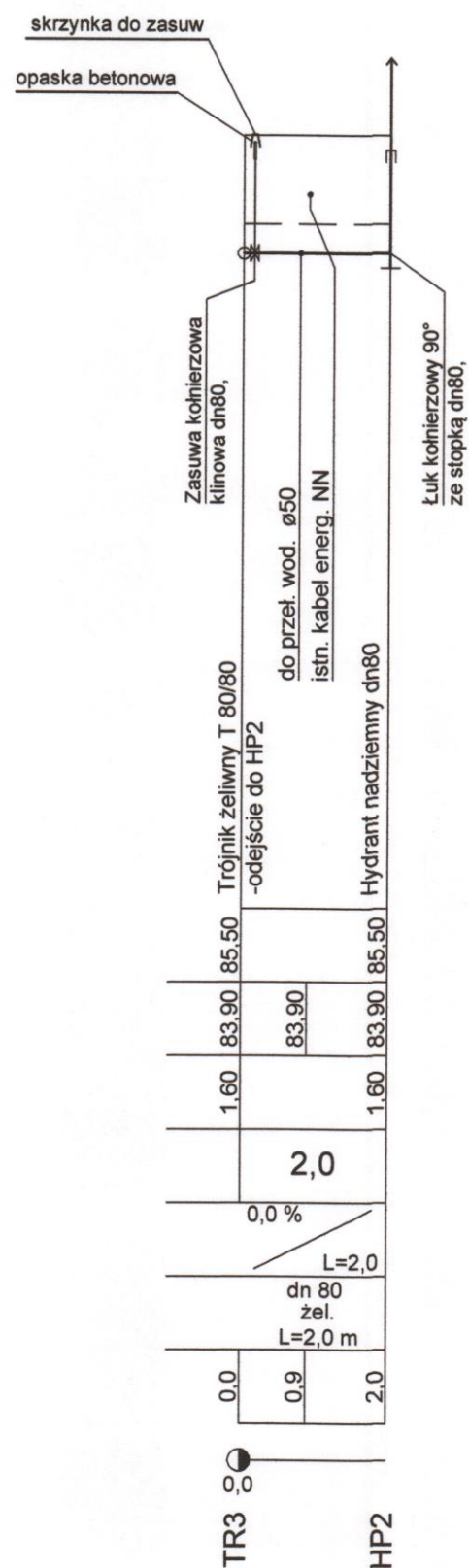



OBRĘB BRZEEIE K/SULECHOWA

P.p. 75,00 m n.p.m.

Rzędna terenu istniejącego		
Rzędna osi rurociągu [m]	84,00	85,40
Zagłębienie osi rurociągu	1,40	1,40
Odległości [m]		1,0
Spadek		
Materiał, Odległości	dn 80 żel.	L=1,0 m
Długość trasy [m]	0,0	1,0



BIURO OBSŁUGI INWESTYCJI BGWprojekt pl.Bp. Wilhelma Pluty 6/2 66-100 Sulechów tel.: 683213894 www.bgwprojekt.pl			
Wszelkie prawa autorskie zastrzeżone. Dokumentacja niniejsza nie może być zmieniana, powielana, bez zgody Biura Obsługi Inwestycji "BGWprojekt" w Sulechowie			
zamierzenie budowlane – obiekt ROZDZIELCZA SIĘĆ WODOCIĄGOWA			
Lokalizacja: BRZEEIE K/Sulechowa, gmina Sulechów, dz. nr 154/1; 156/12; 261/2; 262/1; 263; 321;			
Tytuł rysunku: PROFIL ROZDZIELCZEJ SIĘCI WODOCIĄGOWEJ			
data: 07.2015r.	skala: 1:100/100	branża: sanitarna	nr rys.: S4
Opracował: mgr inż. Andrzej Żurek			podpis:
Projektant: mgr inż. Bartosz Gus uprawnienia budowlane WKP/0142/POOS/10 w spec. instalacyjnej bez ograniczeń			